

УТВЕРЖДАЮ

Руководитель
Охотского территориального
управления Росрыболовства

А.Г. Жуков

(подпись)

(дата)

2023

ПРОТОКОЛ

**Комиссии по регулированию добычи (вылова)
анадромных видов рыб в Магаданской области**

22 мая 2023 г.

№ 2

г. Магадан

Председательствующий: Губернатор Магаданской области -
председатель Комиссии по регулированию добычи (вылова) анадромных
видов рыб в Магаданской области – С.К. Носов

Состав Комиссии (количество, в соответствии с Приказом
Минсельхоза России от 23.03.2023 № 278): 18

Участвующих в заседании членов Комиссии: 12

в том числе:

- присутствующих на заседании: 12

- принимающих дистанционное участие в заседании Комиссии (не
более одной трети от общего количества членов Комиссии,
принимающих участие в заседании): 0

Отсутствующих на заседании членов Комиссии: 6

В заседании принимает участие более половины состава Комиссии.
Кворум есть.

Повестка заседания:

1. Общий объем и структура прогнозируемых подходов лососей в водоемы Магаданской области в 2023 году.
2. Организация рыболовства анадромных видов рыб в целях обеспечения традиционного образа жизни и осуществления традиционной хозяйственной деятельности коренных малочисленных народов Севера, Сибири и Дальнего Востока Российской Федерации (далее – традиционное рыболовство) в Магаданской области в 2023 году.
3. Организация любительского рыболовства анадромных видов рыб в Магаданской области в 2023 году.

4. Установление объемов добычи (вылова) тихоокеанских лососей и гольцов для промышленного рыболовства по пользователям и рыболовным участкам в Магаданской области в 2023 году.

5. Определение сроков добычи (вылова) тихоокеанских лососей и гольцов для промышленного рыболовства в Магаданской области в 2023 году.

6. Установление периодов пропуска (проходных дней) анадромных видов рыб на нерестилища в Магаданской области в 2023 году.

7. Установление сроков предоставления сведений о добыче (вылове) тихоокеанских лососей и гольцов организациями, осуществляющими добычу (вылов) на рыболовных участках в целях промышленного и традиционного рыболовства в Магаданской области в 2023 году.

8. Определение рыболовных участков, находящихся в пользовании рыбопромышленных организаций, необходимых для проведения государственного мониторинга подходов анадромных видов рыб.

9. Утверждение состава Рабочей группы Комиссии по регулированию добычи (вылова) анадромных видов рыб в Магаданской области.

1. СЛУШАЛИ: Метелева Е.А.

В соответствии со Стратегией промысла тихоокеанских лососей и гольцов в Магаданской области в 2023 году, принятой 12 апреля 2023 года на заседании Дальневосточного научно-промыслового совета (далее – Стратегия) для Магаданской области выделено для добычи (вылова) 16199 тонн тихоокеанских лососей и гольцов, в том числе 14278 т горбуши, 1302 т кеты, 102 т кижуча, 20 т нерки и 497 т гольцов.

Стратегией рекомендовано комиссии по регулированию добычи (вылова) анадромных видов рыб в Магаданской области (далее – Комиссия) при распределении объемов руководствоваться следующей пропорцией:

Район промысла	Вид ВБР			
	горбуша	кета	нерка	кижуч
Тауйская губа	18	20	20	80
Ямская группа	17	30	-	20
Гижигинская группа	65	50	80	-

Сроки проведения путины установлены Стратегией с 24 июня по 11 сентября 2023 года, при этом необходимо учитывать особенности подходов производителей на нерестилища, специализированный лов гольцов установлен Стратегией с 15 сентября до 23 октября 2023 года. С учетом промысловых запасов водоемов рекомендовано с начала путины ввести

от 1 до 3 проходных дней, увеличив их количество после 31 июля 2023 года до 2-4 дней.

Для мониторинга подходов на нерест тихоокеанских лососей необходимо определить для пользователей рыболовных участков ежедневное предоставление сведений о добыче (вылове) анадромных видов рыб, а также для проведения мониторинговых работ сотрудниками МагаданНИРО определить 6 рыболовных участков.

РЕШИЛИ: Информацию принять к сведению.

2. СЛУШАЛИ: Таболина А.П.

Организация традиционного рыболовства анадромных видов рыб в Магаданской области в 2023 году.

Согласно Стратегии промысла тихоокеанских лососей и гольцов в Магаданской области в 2023 году, принятой 12 апреля 2023 года на заседании Дальневосточного научно-промыслового совета (далее – Стратегия), материалам Магаданского филиала ФГБНУ «ВНИРО» МагаданНИРО (далее – МагаданНИРО), обосновывающим прогнозируемые объемы добычи (вылова) анадромных видов рыб, представленным Охотским территориальным управлением Росрыболовства сведениям о заявленных объемах для осуществления традиционного рыболовства, лимитам на добычу (вылов) водных биологических ресурсов для удовлетворения личных нужд представителями КМНС в местах традиционного проживания и традиционной хозяйственной деятельности предлагается установить объемы добычи (вылова) и определить места постановки орудий добычи (вылова) анадромных видов рыб для осуществления традиционного рыболовства на материковом побережье Охотского моря в границах Магаданской области в 2023 году в соответствии с Приложением 1.

ВЫСТУПИЛИ: Щербакова Л.С.

РЕШИЛИ: Установить объемы добычи (вылова) анадромных видов рыб для осуществления традиционного рыболовства гражданам, относящимся к КМНС и их общинам, согласно Приложению 1.

Объемы добычи (вылова) анадромных видов рыб гражданам, относящимся к КМНС, представившим в территориальные органы Росрыболовства заявки на предоставление в пользование анадромных видов рыб для осуществления традиционного рыболовства устанавливаются на основании сведений, представленных Охотским территориальным управлением Росрыболовства, лимитов на добычу (вылов) тихоокеанских лососей по видовому составу для удовлетворения личных нужд представителей коренных малочисленных народов Севера, Сибири и Дальнего Востока Российской Федерации, проживающих на территории Магаданской области, на 2023 год, утвержденных приказом Департамента рыбного хозяйства Магаданской области от 28.03.2023 № 1/07-пр, лимитов на добычу (вылов) водных биологических ресурсов, пользование которых осуществляется для удовлетворения личных нужд представителями коренных малочисленных народов Севера, Сибири и Дальнего Востока Российской Федерации, утвержденных приказом Министерства сельского

хозяйства, рыболовства и продовольствия Магаданской области от 14.01.2015 № 3-РХ.

Определить места постановки орудий добычи (вылова) анадромных видов рыб для осуществления традиционного рыболовства гражданам, относящимся к КМНС и их общинам, согласно Приложению 1.

Определить сроки добычи (вылова) анадромных видов рыб для осуществления традиционного рыболовства согласно Приложению 2.

Определить время добычи (вылова) анадромных видов рыб для осуществления традиционного рыболовства с 06-00 до 23-00 часов.

Установить с 24 июня 2023 года для традиционного рыболовства еженедельный режим проходных дней согласно Приложению 2.

ГОЛОСОВАЛИ:

За: 12 Против: 0

3. СЛУШАЛИ: Таболина А.П.

Организация любительского рыболовства анадромных видов рыб в Магаданской области в 2023 году.

Заявки на участие в организации любительского рыболовства представлены Магаданской областной общественной организацией «Общество охотников и рыболовов» (далее - МООО «ООиР»), Охотским филиалом ФГБУ «Главрыбвод», ООО «Печора», ООО «Мыс Тайгонос», заключившими договоры пользования рыболовными участками для организации любительского рыболовства.

Для обсуждения предлагаются следующие вопросы по организации любительского рыболовства на территории Магаданской области в 2023 году:

- установление объемов добычи (вылова) для организации любительского рыболовства;
- определение мест постановки орудий добычи (вылова) для организации любительского рыболовства на рыболовных участках;
- режим работы рыболовных участков для организации любительского рыболовства;
- рекомендуемые нормы вылова на одну путевку.

ВЫСТУПИЛИ: Метелёв Е.А.

РЕШИЛИ: На основании заключенных договоров пользования рыболовными участками для организации любительского рыболовства на территории Магаданской области в 2023 году:

- установить объемы добычи (вылова) тихоокеанских лососей и гольцов пользователям рыболовных участков, согласно Приложению 3. Юридическим лицам - организаторам любительского рыболовства устанавливать объемы добычи (вылова) анадромных видов рыб отдельно для каждого рыболовного участка в рамках выделенного объема;

- определить места постановки орудий добычи (вылова) для организации любительского рыболовства на рыболовных участках согласно Приложению 3;

- определить сроки добычи (вылова) тихоокеанских лососей и гольцов для любительского рыболовства согласно Приложению 4. Режим работы рыболовных участков в установленные сроки определяют пользователи рыболовных участков;

- установить для любительского рыболовства с 24 июня 2023 года еженедельный режим проходных дней согласно Приложению 4;

- установить единое время лова для всех участков – с 06-00 часов до 23-00 часов (ограничивается не время посещения участков, а время постановки орудий лова);

- рекомендовать организаторам любительского рыболовства установить норму добычи (вылова) на одну путевку в объеме не более: горбуши - 10 шт., кеты и (или) кижуча - общим количеством 5 шт., нерки - 3 шт., гольца - 10 кг, а также оформлять не более двух путевок на одного рыбака в один день;

- организаторам любительского рыболовства в рамках выделенных объемов осуществлять оперативное перераспределение выделенных объемов добычи (вылова) в соответствии с фактическим освоением по находящимся в пользовании рыболовным участкам.

ГОЛОСОВАЛИ:

За: 12 Против: 0

4. СЛУШАЛИ: Таболина А.П.

Установление объемов добычи (вылова) тихоокеанских лососей и гольцов для промышленного рыболовства по пользователям и рыболовным участкам в Магаданской области в 2023 году.

ВЫСТУПИЛИ: Метелёв Е.А.

РЕШИЛИ: На основании обращений пользователей рыболовных участков с учетом Стратегии, рекомендаций МагаданНИРО и Рабочей группы установить объемы добычи (вылова) тихоокеанских лососей и гольцов (без учета объемов, выделенных Комиссией 26 апреля 2023 года протокол № 1) в целях осуществления промышленного рыболовства по водным объектам и их частям, объединив рыболовные участки в пределах одного промыслового района в группы, или индивидуально, если участки не входят в Группу водных объектов, для предприятий Магаданской области и определить места постановки орудий добычи (вылова) согласно Приложению 5.

Определить, что вылов тихоокеанских лососей на закрепленных за пользователями рыболовных участках, входящих в Группу водных объектов, осуществляется в пределах объемов, суммарно не превышающих объемы, установленные решением комиссии на данную Группу водных объектов.

В целях недопущения превышения выделенных на Группу водных объектов суммарного объема добычи (вылова) информация о достижении 70 %, 90 % и 100 % выделенного на Группу водных объектов объема добычи (вылова) анадромных видов рыб размещается на сайте Охотского территориального управления Росрыболовства (<http://magfishcom.ru>) для сведения пользователей рыболовных участков, входящих в Группу водных объектов.

Пользователи рыболовных участков, расположенных на водных объектах, входящих в Группу водных объектов, получают информацию о достижении определенного объема добычи (вылова) анадромных видов рыб на рыболовных участках, расположенных на водных объектах, входящих в Группу водных объектов, самостоятельно на официальном сайте Охотского территориального управления Росрыболовства.

ГОЛОСОВАЛИ:

За: 12 Против: 0

5. СЛУШАЛИ: Таболина А.П.

Определение сроков добычи (вылова) тихоокеанских лососей и гольцов для промышленного рыболовства в Магаданской области в 2023 году.

ВЫСТУПИЛИ: Метелёв Е.А.

РЕШИЛИ: С учетом Стратегии, рекомендаций МагаданНИРО и Рабочей группы определить сроки начала и окончания добычи (вылова) тихоокеанских лососей (без учета специализированного промысла нерки, сроки добычи которой определены Комиссией 26 апреля 2023 года протокол № 1) и гольцов для промышленного рыболовства в соответствии с Приложением 6.

С учетом Стратегии и предложений Рабочей группы разрешить заблаговременную установку конструкций ставных неводов в следующем порядке:

- установка рам – дата не ограничивается;
- навеска сетной части крыла – не ранее, чем за 4 дня до даты начала осуществления рыболовства;
- навеска ловушки – с 00:00 часов дня начала осуществления рыболовства.

ГОЛОСОВАЛИ:

За: 12 Против: 0

6. СЛУШАЛИ: Таболина А.П.

Установление периодов пропуска анадромных видов рыб на нерестилища (проходных дней) в Магаданской области в 2023 году.

ВЫСТУПИЛИ: Метелёв Е.А.

РЕШИЛИ: С учетом Стратегии, предложений МагаданНИРО и Рабочей группы установить с 30 июня 2023 г. для промышленного рыболовства еженедельный режим проходных дней согласно Приложению 6.

ГОЛОСОВАЛИ:

За: 12 Против: 0

7. СЛУШАЛИ: Таболина А.П.

Установление сроков предоставления сведений о добыче (вылове) тихоокеанских лососей и гольцов юридическими лицами, осуществляющими добычу (вылов) на рыболовных участках в целях промышленного и традиционного рыболовства в Магаданской области в 2023 году.

ВЫСТУПИЛИ: Метелев Е.А.

РЕШИЛИ: С учетом Стратегии, предложений МагаданНИРО и Охотского территориального управления Росрыболовства определить для юридических лиц, осуществляющих добычу (вылов) на рыболовных участках в целях промышленного и традиционного рыболовства, сроки представления сведений о добыче (вылове) тихоокеанских лососей и гольцов: ежедневно до 10:00 дня, следующего за отчетным. Рекомендовать юридическим лицам направлять информацию по форме и в адреса согласно Приложению 7.

ГОЛОСОВАЛИ:

За: 12 Против: 0

8. СЛУШАЛИ: Таболина А.П.

Определение рыболовных участков, находящихся в пользовании рыбопромышленных организаций, необходимых для проведения государственного мониторинга подходов анадромных видов рыб.

ВЫСТУПИЛИ: Метелев Е.А.

РЕШИЛИ: В соответствии с пунктом 5.2 Порядка деятельности Комиссии по регулированию добычи (вылова) анадромных видов рыб, утвержденного приказом Минсельхоза России от 08.04.2013 № 170 (далее - Порядок деятельности комиссии), определить следующие рыболовные участки для проведения государственного мониторинга подходов анадромных видов рыб:

Организация-пользователь РЛУ	Наименование участка
ООО «Бухта Тихая» (ИНН 4909123007)	РЛУ «р. Наяхан № 1»
ООО «Бухта Тихая» (ИНН 4909123007)	РЛУ «р. Наяхан № 2»
ООО «Тахтоямск» (ИНН 4901006397)	РЛУ «р. Туманы № 1»
ООО «Тахтоямск» (ИНН 4901006397)	РЛУ «р. Иреть»
ООО «Река Яма» (ИНН 4909123014)	РЛУ «р. Яма № 1»
ООО «Река Яма» (ИНН 4909123014)	РЛУ «р. Яма № 2»

ГОЛОСОВАЛИ:

За: 12 Против: 0

9. СЛУШАЛИ: Таболина А.П.

Утверждение состава Рабочей группы Комиссии по регулированию добычи (вылова) анадромных видов рыб в Магаданской области.






Рассмотрение предложений в состав Рабочей группы Комиссии по регулированию добычи (вылова) анадромных видов рыб в Магаданской области.








ВЫСТУПИЛИ: Метелев Е.А.

РЕШИЛИ: В соответствии с пунктом 17 Порядка деятельности комиссии в целях подготовки предложений для принятия Комиссией решений по вопросам, входящим в ее компетенцию, сформировать Рабочую группу согласно Приложению 8.

ГОЛОСОВАЛИ:

За: 12 Против: 0

1. Губернатор Магаданской области – председатель комиссии  С.К. Носов
2. Первый заместитель председателя Правительства Магаданской области, заместитель председателя комиссии Ю.А. Бодяев
3. Руководитель департамента рыбного хозяйства Магаданской области, заместитель председателя комиссии  А.П. Таболин
4. Начальник отдела организации рыболовства департамента рыбного хозяйства Магаданской области, ответственный секретарь комиссии В.А. Сусликов
5. Сотрудник УФСБ России по Магаданской области  Г.К. Гармажапов
6. Временно исполняющий обязанности военного комиссара Магаданской области  Е.В. Деркач
7. Заместитель председателя Магаданской областной Думы И.Б. Донцов
8. Руководитель Охотского территориального управления Росрыболовства  А.Г. Жуков

9. Генеральный директор ООО «АРПГ»,
представитель Ассоциации прибрежных и
береговых рыбопромышленников
обрабатывающих предприятий Магаданской
области  А.А. Зюлькин
10. Президент Магаданской ассоциации
рыбопромышленников М.Н. Котов
11. Заместитель начальника учреждения – начальник
Охотского филиала ФГБУ «Главрыбвод» С.Д. Кулиев
12. Начальник подразделения Службы в городе
Магадане Пограничного управления ФСБ России
по восточному арктическому району  Д.А. Медведев
13. Руководитель ФГБНУ «ВНИРО» (Магаданский
филиал)  Е.А. Метелев
14. Начальник подразделения по организации
охраны морских биологических ресурсов
Службы в городе Магадане Пограничного
управления ФСБ России по восточному
арктическому району В.В. Нам
15. Депутат Магаданской областной Думы  С.А. Плотников
16. Заместитель руководителя Охотского
территориального управления Росрыболовства  С.В. Федоров
17. Председатель правления Магаданской областной
общественной ассоциации коренных
малочисленных народов и этнических групп
Севера  Л.С. Щербакова
18. Начальник отдела государственного
экологического надзора Северо-Восточного
межрегионального управления
Росприроднадзора  А.А. Янке

Приложение 1
к протоколу № 2 заседания
Комиссии по регулированию
добычи (вылова) анадромных видов рыб
в Магаданской области от 22.05.2023 г.

Объемы добычи (вылова) анадромных видов рыб для осуществления традиционного рыболовства и места постановки орудий добычи (вылова) анадромных видов рыб для осуществления традиционного рыболовства в Магаданской области в 2023 году

Места постановки орудий добычи (вылова) (название водного объекта, координаты (ориентиры) части водного объекта)	Объемы добычи (вылова) анадромных видов рыб (тонн)			
	горбуша	кета	кижуч	голец
I. Для граждан из числа КМНС				
<p>1. Сети ставные для граждан из числа КМНС: <u>Вне границ рыболовных участков (далее – РЛУ):</u></p> <ul style="list-style-type: none"> - часть русла р. Парень в районе с. Верхний Парень; - часть русла р. Имповеем от устья вверх по течению до 4 км, а также приустьевая часть р. Имповеем с прилегающей морской акваторией, акватория Гижигинской губы в районе п. Тополовка; - часть русла р. Гижига от устья вверх по течению до 2 км; - часть русла р. Большая Гарманда в районе п. Эвенск от 2,5 км до 7 км от устья вверх по течению и акватория Наяханской губы в районе п. Эвенск; - часть русла р. Вилига в районах 9-11 км и 67-69 км от устья реки; - акватория залива Шелихова в районе р. Тахтояма от РЛУ «р.Иреть» до РЛУ «р.Угулан»; - акватория Ямского лимана между устьем р. Яма до мыса «Дальняя кошечка»; - акватория Ольского лимана, акватория Тауйской губы от мыса Кир до мыса Нюкля, исключая акваторию по 500 м в обе стороны от устья р. Ола (морскую и речную); - залив Амахтонский от м. Толстый до границы РЛУ «Тауйский лиман 1», включая приустьевую часть р. Яна и Янский лиман, за исключением правого берега приустьевой части р. Яна, ниже паромной переправы до точки с координатами 59°43'53,76"с.ш., 149°23'25,58"в.д.; - <u>Дополнительно:</u> - для членов оленеводческой бригады и членов их семей из числа КМНС бригады КФХ Коркопский А.И.: часть русла р. Вархалам на отрезке в районе 30-35 км от устья (исключая нерестилища); - для жителей с. Гарманда часть русла р. Большая Гарманда в районе с. Гарманда от 36 км до 37 км от устья реки; - для граждан с. Тауйск и с. Усть-Яна согласно списку*: правый берег р. Яна от с. Тауйск до завода РПЗ «Тандем»; - для жителей с. Клепка: правый берег р. Ола вверх по течению от 16,7 км (окончание РЛУ «р. Ола, пос. Клепка») до 18 км (500 м ниже впадения руч. Наледный); 	141	81	9	11,5

<p>- для жителей с. Гадля: левый берег р. Ола вверх по течению от 10,3 км до 13,3 км;</p> <p>- для жителей п. Армань и п. Радужный: правый берег р. Армань ниже моста до устья; левый берег р. Ойра от слияния р. Ойра и р. Армань до руч. Золотой, исключая акваторию по 500 метров в обе стороны (морскую и речную) от устья рек Армань и Ойра, а также исключая лагуну указанных рек в районе Оссоры (от пограничной вышки до «Маяка»), протяженностью 1 км;</p> <p>- для жителей п. Армань согласно списку** дополнительно: лагуна рек Армань и Ойра в районе Оссоры (от пограничной вышки до «Маяка»), протяженностью 1 км;</p> <p>- для жителей с. Балаганное: левый берег бассейна р. Тауй от РЛУ «Тауйский лиман 2» вверх по течению 1 км.</p>				
II. Для общин КМНС				
<p>1. Сети ставные и закидной невод для ТСО КМНС «Мэмэкэн»:</p> <p>- РЛУ «р. Уйкан»;</p> <p>- РЛУ «Гармандинский»;</p>	10 10	5 1	- -	0,5 0,5
<p>2. Сети ставные для РО КМНС «Инкан»:</p> <p>- РЛУ «Ольский лиман»;</p> <p>- РЛУ «Атарган».</p>	общий объем на 2 РЛУ: 1	-	-	-
<p>3. Сети ставные и закидной невод для РО КМН «Аявлик-2»:</p> <p>- РЛУ «р. Тауй 6 плес».</p>	62	18	3,5	5
Всего по общинам:	83	24	3,5	6
Итого:	224	105	12,5	17,5
	359			

* Список граждан из числа КМНС с. Тауйск и с. Усть-Яна, осуществляющих рыболовство на правом берегу р. Яна от с. Тауйск до завода РПЗ «Тандем»:

1 Антипова А.В.	15 Зыбина М. Е.	29 Попов С.М.
2 Аруев А.Н.	16 Иванович О.П.	30 Попова З.К.
3 Аруев В.Н.	17 Исаев Ф.В.	31 Потапов Л.А.
4 Вербицкая Л.В.	18 Кириченко Е.А.	32 Потапова В.А.
5 Граф С.В.	19 Кожевникова О.С.	33 Садовникова Т.А.
6 Гречушников М.С.	20 Лебедев В.В.	34 Самойлова Е.Н.
7 Громов И.Л.	21 Лебедева Н.И.	35 Самойлова Т.В.
8 Громова А.Г.	22 Миллер М.М.	36 Сердюков П.Н.
9 Громова Т.Г.	23 Миллер М.Х.	37 Спицер Н.Л.
10 Дураков С.В.	24 Попов А.В.	38 Тарасенко А.В.
11 Дюбанова З.В.	25 Попов А.М.	39 Усатова Т.И.
12 Завацкая Е.П.	26 Попов В.М.	40 Ходакова В.В.
13 Завацкий Г.М.	27 Попов С.А.	41 Черных Е.И.
14 Завацкий К.Н.	28 Попов С.М.	

** Список граждан из числа КМНС п. Армань, осуществляющих рыболовство в лагуне рек Армань и Ойра в районе Оссоры (от пограничной вышки до «Маяка»), протяженностью 1 км:

- | | | | | | |
|---|-----------------|----|------------------|----|----------------|
| 1 | Азарова В.А. | 7 | Королева Т.Ф. | 13 | Соболева М.Г. |
| 2 | Бургач Т.И. | 8 | Небутова А.И. | 14 | Соснина Н.В. |
| 3 | Борисов С.И. | 9 | Решетникова З.И. | 15 | Черных И.К. |
| 4 | Горшков А.В. | 10 | Самойлова Л.И. | 16 | Шахурдина Л.И. |
| 5 | Зедгенизов Г.И. | 11 | Семенов В.А. | 17 | Юрисонс Е.С. |
| 6 | Кремлева Т.И. | 12 | Семенова Н.А. | | |

Сроки добычи (вылова) анадромных видов рыб и режим "проходных дней", устанавливаемые в целях осуществления традиционного рыболовства граждан из числа КМНС и их общин в 2023 г.

Места постановки орудий добычи (вылова)	сроки добычи (вылова)		дни пропуска рыбы на нерестилища
	начало	окончание (последний день осуществления рыболовства)	
часть русла р. Парень в районе с. Верхний Парень		23-00 ч. 11 сентября	-
часть русла р. Имповеем от устья вверх по течению до 4, а также приустьевая часть р. Имповеем с прилегающей морской акваторией, акватория Гижигинской губы в районе п. Тополовка			-
часть русла р. Гижига от устья вверх по течению до 2 км			-
часть русла р. Вархалам на отрезке в районе 30-35 км от устья (исключая нерестилища)			-
часть русла р. Большая Гарманда в районе с. Гарманда от 36 км до 37 км от устья реки		23-00 ч. 30 июля	понедельник, вторник
часть русла р. Большая Гарманда в районе п. Эвенск от 2,5 км до 7 км от устья вверх по течению и акватория Наяханской губы в районе п. Эвенск; РЛУ «Гармандинский»		23-00 ч. 04 сентября	до 31 июля: понедельник, вторник с 31 июля: понедельник, вторник, среда, четверг
РЛУ «р. Уйкан»		23-00 ч. 11 сентября	-
часть русла р. Вилига в районах 9-11 км и 67-69 км от устья реки		23-00 ч. 11 сентября	-
акватория залива Шелихова в районе р. Тахтояма от РЛУ «р.Иреть» до РЛУ «р.Угулан»		23-00 ч. 04 сентября	понедельник, вторник
акватория Ямского лимана между устьем р. Яма до мыса «Дальняя кошечка»			
акватория Ольского лимана, акватория Тауйской губы от мыса Кир до мыса Нюкля, исключая акваторию по 500 м в обе стороны от устья р. Ола (морскую и речную)			
правый берег р. Ола вверх по течению от 16,7 км (окончание РЛУ «р. Ола, пос. Клёпка») до 18 км (500 м ниже впадения руч. Наледный); левый берег р. Ола вверх по течению от 10,3 км до 13,3 км; РЛУ «Атарган», РЛУ «Ольский лиман»	06-00 ч. 24 июня	23-00 ч. 11 сентября	до 14 августа: понедельник, вторник с 14 по 24 августа - запрет с 24 августа: понедельник, вторник
залив Амахтонский от м. Толстый до границы РЛУ «Тауйский лиман I», включая Янский лиман, за исключением правого берега приустьевой части р. Яна, ниже паромной переправы до точки с координатами 59°43'53,76"с.ш., 149°23'25,58"в.д.			
правый берег р. Армань ниже моста до устья; левый берег р. Ойра от слияния р. Ойра и р. Армань до руч. Золотой, исключая акваторию по 500 метров в обе стороны (морскую и речную) от устья рек Армань и Ойра		23-00 ч. 04 сентября	до 14 августа: понедельник, вторник, среда, четверг с 14 по 24 августа - запрет с 25 августа: понедельник, вторник, среда, четверг
правый берег р. Яна от с. Тауйск до завода РПЗ «Тандем» и приустьевая часть р. Яна			
левый берег бассейна р. Тауй от РЛУ «Тауйский лиман 2» вверх по течению 1 км; РЛУ «р. Тауй 6 плес»		23-00 ч. 11 сентября	до 31 июля: понедельник, вторник, среда с 31 июля до 14 августа: понедельник, вторник, среда, четверг с 14 по 24 августа - запрет с 25 августа: понедельник, вторник, среда, четверг

Приложение 3
к протоколу № 2 заседания
Комиссии по регулированию добычи (вылова)
анадромных видов рыб в Магаданской области
от 22.05.2023 г.

Распределение объемов возможного вылова тихоокеанских лососей и голецов для осуществления любительского
рыболовства в Магаданской области в 2023 году

тонн

Предприятие	Места постановки орудий добычи	горбуша	кета	кижуч	нерка	голец	Итого
Охотский филиал ФГБУ «Главрыбвод» (ИНН 7708044880)	РЛУ «р. Ола п. Клепка», РЛУ «Дукчинский № 2», РЛУ «р. Армань - морской», РЛУ «р. Армань - речной», РЛУ «Ойринская коса», РЛУ «р. Яна № 1», РЛУ «Тауйский лиман 2» - левый берег р. Тауй и Тауйского лимана (без использования островов), РЛУ «Талон»	40	20	9	-	1	70
МООО «Общество охотников и рыболовов» (ИНН 4909003013)	РЛУ «Ольский спиннинговый», РЛУ «Колчаковский клоч», РЛУ «Дукчинский № 1», РЛУ «Ойринский», РЛУ «Янский лиман 2», РЛУ «Тауйский лиман 1», РЛУ «Кавинский»	40	15	4	1,5	1	61,5
ООО «Печора» (ИНН 490002086)	РЛУ «Янский лиман 1»	25	10	3	-	2	40
ООО «Мыс Тайгонос» (ИНН 4909114147)	РЛУ «р. Наяхан»	0,5	0,1	-	-	0,1	0,7
Общий объем		105,5	45,1	16	1,5	4,1	172,2

**Сроки добычи (вылова) анадромных видов рыб и
режим "проходных дней", устанавливаемые в целях осуществления
любительского рыболовства в 2023 г.**

Перечень рыболовных участков	сроки добычи любительского рыболовства (включительно)		дни пропуска рыбы на нерестилища
	начало	окончание (последний день осуществления рыболовства)	
РЛУ «р. Наяхан»		23-00 ч. 04 сентября	с 31 июля: понедельник, вторник
РЛУ «р. Ола п. Клепка», РЛУ «Ольский спиннинговый»		23-00 ч. 11 сентября	понедельник, вторник
РЛУ «Колчаковский ключ», РЛУ «Дукчинский № 1», РЛУ «Дукчинский № 2»			до 14 августа: понедельник, вторник с 14 по 24 августа - запрет с 25 августа: понедельник, вторник
РЛУ «р. Армань - морской», РЛУ «Ойринская коса», РЛУ «Ойринский», РЛУ «Янский лиман 1», РЛУ «Янский лиман 2», РЛУ «Тауйский лиман 1»			до 14 августа: понедельник, вторник, среда, четверг с 14 по 24 августа - запрет с 25 августа: понедельник, вторник, среда, четверг
РЛУ «р. Армань - речной»		06-00 ч. 24 июня	23-00 ч. 04 сентября
РЛУ «р. Яна № 1»		23-00 ч. 11 сентября	до 14 августа: понедельник, вторник, среда с 14 по 24 августа - запрет с 25 августа: понедельник, вторник, среда
РЛУ «Тауйский лиман 2», РЛУ «Талон», РЛУ «Кавинский»			до 14 августа: понедельник, вторник, среда с 14 по 24 августа - запрет с 25 августа: понедельник, вторник, среда

Приложение 5
к протоколу № 2 заседания
Комиссии по регулированию
добычи (вылова) анадромных видов рыб
в Магаданской области от 22.05.2023 г.

№	РЛУ	Предприятие	Горбуша	Кета	Кижуч	Нерка	Голц
1	РЛУ «р. Авекова»	ООО «Авеково»	200	15	-	-	7
2	РЛУ «р. Гижига № 1»	ООО «Бухта Тихая»	200	20	-	-	4
3	РЛУ «р. Гижига № 2»	ООО «Бухта Тихая»					
1-я группа: №№ 4-9	РЛУ «бухта Дресвяная»	ООО «Прибрежная рыболовная компания»	5000	60	-	7	30
	РЛУ «бухта Екатерины»	ООО «Магаданское РПП»					
	РЛУ «бухта Безымянная № 2»	ООО «Бухта Безымянная»					
	РЛУ «Бухта Тихая № 1»»	ООО «Бухта Тихая»					
	РЛУ «Бухта Тихая № 2»»	ООО «Бухта Тихая»					
10	РЛУ «р. Вархалам»	ООО «Мыс Тайгонос»	300	10	-	-	4
11	РЛУ «пос. Вархалам»	ООО «Мыс Тайгонос»	100	1	-	-	1
12	РЛУ «руч. Баркычан»	ООО «Бухта Тихая»	0,1	-	-	-	-
13	РЛУ «р. Наяхан № 1»	ООО «Бухта Тихая»	400	60	-	-	20
14	РЛУ «р. Наяхан № 2»	ООО «Бухта Тихая»					
15	РЛУ «р. Таватум»	ООО «Рыбная компания»	40	20	-	-	5
16	РЛУ «Таватум – морской»	ООО «Рыбная компания»	95	20	-	-	5
17	РЛУ «р. Широкая»	ООО «Бухта Тихая»	200	40	-	-	15
18	РЛУ «р. Пропащая»	ООО «Рыбная компания»	45	20	-	-	3
19	РЛУ «р. Вилига № 2»	ООО «Рыбная компания»	100	60	-	-	20
20	РЛУ «р. Вилига № 1»	ООО «Чайка»	30	10	-	-	5
21	РЛУ «Пестрая Дресва, участк	ООО «Рыбная компания»	150	60	-	-	10
22	РЛУ «р. Калалага»	ООО «Рыбная компания»	20	5	-	-	5
13	РЛУ «р. Кананыга»	ООО «Тайга»	180	10	-	-	10
2-я группа: №№ 24-30	РЛУ «р. Туманы № 1»	ООО «Тахтоямск»	1500	235	-	-	60
	РЛУ «р. Туманы № 2»	ООО «Магаданская рыбная компания 2»					
	РЛУ «р. Наслачан»	ООО «Тахтоямск»					
	РЛУ «р. Булун»	ООО «Тахтоямск»					
	РЛУ «р. Угулан»	ООО «Тахтоямск»					
	РЛУ «р. Тахтояма»	ООО «Тахтоямск»					
31	РЛУ «р. Иреть»	ООО «Тахтоямск»	100	25	3	-	15
32	РЛУ «р. Яма № 1»	ООО «Река Яма»	150	130	8	-	10
33	РЛУ «р. Яма № 2»	ООО «Река Яма»					
3-я группа: №№ 34-35	РЛУ «зал. Бабушкина»	ООО «Магаданская рыбная компания»	300	30	-	-	25
	РЛУ «р. Сиглан»	ООО «Магаданская рыбная компания»					
36	РЛУ «р. Медвежий»	ООО «Ольский рыбопромышленный завод»	100	2	-	-	5
37	РЛУ «р. Умара № 2»	ООО «Ольский рыбопромышленный завод»	100	2	-	-	5
38	РЛУ «зал. Одян № 1»	ООО «Атарган»	0,1	-	-	-	-
39	РЛУ «мыс. Горбатый»	ООО «Мыс Горбатый»	0,1	-	-	-	-
40	РЛУ «р. Нюрчан № 2»	ООО «Атарган»	5	0,5	-	-	-
41	РЛУ «3 речка»	ООО «Магаданская рыбная компания 4»	100	2	-	-	5
42	РЛУ «1 речка»	ООО «Ольский рыбопромышленный завод»	100	2	-	-	5
43	РЛУ «руч. Стариковы воды»	ООО «Магрыбком 2»	100	2	-	-	5
44	РЛУ «Лежбище»	ООО «Атарган»	100	2	-	-	5
45	РЛУ «Мыс Харбиз»	ООО «Атарган»	100	2	-	-	5
46	РЛУ «Мыс Кир»	ООО «Магрыбком 2»	0,1	-	-	-	-
47	РЛУ «Танон»	ООО «РПУ Ола»	100	2	-	0,5	5
48	РЛУ «Нюклинский № 4»	ООО «Ольский рыбопромышленный комбинат»	5	-	-	-	-
49	РЛУ «Нюклинский № 2»	ООО «Магаданская рыбопромысловая компания»	100	2	-	-	5
50	РЛУ «Нюклинский № 1»	ООО «Магаданская рыбная компания 4»	100	2	-	-	5
51	РЛУ «Кенгали»	ООО «Трионикс»	100	2	-	-	5
52	РЛУ «Бухта Светлая № 1»	ООО «Магаданская рыбная компания 4»	0,1	-	-	-	-
53	РЛУ «Ойра»	ООО «Хаттак»	80	15	5	-	10
54	РЛУ «з. Амахтонский № 1»	ООО «Арманская рыбопромышленная группа»	100	25	5	-	10
55	РЛУ «р. Яна № 2»	ООО «Тауй»	80	5	5	-	10
56	РЛУ «р. Тауй № 2»	ООО «Тауй»	80	18	5	-	10
57	РЛУ «р. Тауй № 3»	ООО «Балаганская рыбопромышленная компания «АллАнна»	80	18	5	-	10
58	РЛУ «р. Тауй № 4»	ООО «ПНП «Букчан»	80	18	5	-	10
59	РЛУ «р. Тауй № 5»	ООО «Таксосервис	80	18	5	-	10
60	РЛУ «Мотыклейский залив»	ООО «Мотыклейский залив»	90	10	5	-	10
Всего промышленное рыболовство:		12318,500	10890,5	980,5	51,0	7,5	389,0

**Сроки добычи (вылова) анадромных видов рыб и режим "проходных дней",
устанавливаемые в целях осуществления промышленного рыболовства в 2023 г.**

Перечень рыболовных участков		сроки добычи промышленного рыболовства (включительно)		дни пропуска рыбы на нерестилища
		начало	окончание (последний день осуществления рыболовства)	
1.	РЛУ «р. Авекова»	00-00 ч. 30 июня		-
2.	РЛУ «р. Гижига № 1»			-
3.	РЛУ «р. Гижига № 2»			-
4.	РЛУ «бухта Дресвяная»,	00-00 ч. 26 июня	24-00 ч. 11 сентября	-
5.	РЛУ «бухта Екатерины»			
6.	РЛУ «бухта Безымянная № 2»,			
7.	РЛУ «Бухта Тихая № 1»,			
8.	РЛУ «Бухта Тихая № 2»,			
9.	РЛУ «Бухта Тихая № 3»			
10.	РЛУ «р. Вархалам»	00-00 ч. 30 июня	24-00 ч. 04 сентября	-
11.	РЛУ «пос. Вархалам»		-	
12.	РЛУ «руч. Баркычан»		24-00 ч. 11 сентября	-
13.	РЛУ «р. Наяхан № 1»		24-00 ч. 04 сентября	с 31 июля: понедельник, вторник
14.	РЛУ «р. Наяхан № 2»			
15.	РЛУ «р. Таватум»			-
16.	РЛУ «Таватум – морской»		24-00 ч. 11 сентября	-
17.	РЛУ «р. Широкая»			-
18.	РЛУ «р. Пропащая»			-
19.	РЛУ «р. Вилига № 2»		24-00 ч. 04 сентября	-
20.	РЛУ «р. Вилига № 1»			-
21.	РЛУ «Пестрая Дресва, участок № 2»			-
22.	РЛУ «р. Калалага»			-
23.	РЛУ «р. Кананыга»			-
24.	РЛУ «р. Туманы №1»,		24-00 ч. 11 сентября	воскресенье
25.	РЛУ «р. Туманы №2»,			
26.	РЛУ «р. Наслачан»,			
27.	РЛУ «р. Булун»,			
28.	РЛУ «р. Угулан»,			
29.	РЛУ «р. Ирень»			
30.	РЛУ «р. Тахтояма»		24-00 ч. 04 сентября	воскресенье, понедельник
31.	РЛУ «р. Малкачан»		24-00 ч. 11 сентября	воскресенье
32.	РЛУ «р. Яма № 1»		24-00 ч. 04 сентября	воскресенье, понедельник
33.	РЛУ «р. Яма № 2»			
34.	РЛУ «зал. Бабушкина»			
35.	РЛУ «р. Сиглан»			суббота

Перечень рыболовных участков		сроки добычи промышленного рыболовства (включительно)		дни пропуска рыбы на нерестилища
		начало	окончание (последний день осуществления рыболовства)	
36.	РЛУ «р. Медвежий»	00-00 ч. 30 июня	24-00 ч. 31 июля	понедельник, вторник
37.	РЛУ «р. Умара № 2»			
38.	РЛУ «зал. Одян № 1»			
39.	РЛУ «мыс. Горбатый»			
40.	РЛУ «р. Нюрчан № 2»			
41.	РЛУ «3 речка»			
42.	РЛУ «1 речка»			
43.	РЛУ «руч. Стариковы воды»			
44.	РЛУ «Лежбище»			
45.	РЛУ «Мыс Харбиз»			
46.	РЛУ «Мыс Кир»			
47.	РЛУ «Танон»			
48.	РЛУ «Нюклинский № 4»			
49.	РЛУ «Нюклинский № 2»			
50.	РЛУ «Нюклинский № 1»			
51.	РЛУ «Кенгали»			
52.	РЛУ «Бухта Светлая № 1»			
53.	РЛУ «Ойра»		24-00 ч. 11 сентября (речная часть: 24-00 ч. 31 июля)	понедельник, вторник, для речной части участка: понедельник, вторник, среда
54.	РЛУ «з. Амахтонский № 1»		24-00 ч. 11 сентября (ставные невода: до 24-00 ч. 31 июля)	до 14 августа: понедельник, вторник с 14 по 24 августа - запрет с 25 августа: понедельник, вторник
55.	РЛУ «р. Яна № 2»		24-00 ч. 31 июля	до 31 июля: понедельник, вторник, среда
56.	РЛУ «р. Тауй № 2»		24-00 ч. 11 сентября	с 31 июля до 14 августа: понедельник, вторник, среда, четверг
57.	РЛУ «р. Тауй № 3»			с 14 по 24 августа - запрет
58.	РЛУ «р. Тауй № 4»			с 25 августа: понедельник, вторник, среда, четверг
59.	РЛУ «р. Тауй № 5»			с 14 по 24 августа - запрет
60.	РЛУ «Мотыклейский залив»		24-00 ч. 11 сентября (ставные невода: до 24-00 ч. 31 июля)	до 14 августа: понедельник, вторник с 14 по 24 августа - запрет с 25 августа: понедельник, вторник

Приложение 7
к протоколу № 2 заседания Комиссии
по регулированию добычи (вылова) анадромных
видов рыб в Магаданской области от 22.05.2023

Рекомендуемая форма предоставления оперативной информации с РЛУ в период промысла лососей и голецов

Пользователь:

№ разрешения:

Название РЛУ:

Дата	орудия лова	количество заметов (перехорок)	Горбуша		Кета		Кижуч		Нерка		Гольцы
			суточный вылов, т	доля самок, %	суточный вылов, т	доля самок, %	суточный вылов, т	доля самок, %	суточный вылов, т	доля самок, %	
30.06.2023	сеть ставная										
	закидной невод										
	ставной невод										
01.07.2023	сеть ставная										
	закидной невод										
	ставной невод										
Нарастающий вылов с начала путины, т :			0	-	0	-	0	-	0	-	0

Адрес для предоставления обязательной информации в Охотское территориальное управление Росрыболовства: office@magfishcom.ru, 49tu2018@mail.ru
Рекомендуемые дополнительные адреса предоставления информации:

2. kanzerarova@vniro.ru – Центральный институт ФГБНУ «ВНИРО»;
3. magadanvniro@vniro.ru – Магаданский филиал ФГБНУ «ВНИРО»;
4. vbr@49gov.ru – департамент рыбного хозяйства Магаданской области;
5. nam@gmi.syrubo.ru – Служба в городе Магадане Пограничного управления ФСБ России по восточному арктическому району.

Утверждаю
Председатель комиссии по
регулированию добычи (вылова)
анадромных видов рыб в
Магаданской области
губернатор Магаданской области

Приложение 8
к Протоколу №2
заседания Комиссии
по регулированию добычи
(вылова) анадромных видов
рыб в Магаданской области
от 22.05.2023 г.

С.К. Носов

Состав Рабочей группы комиссии по регулированию
добычи (вылова) анадромных видов рыб в Магаданской области

1. А.П. Таболин - руководитель департамента рыбного хозяйства Магаданской области - заместитель председателя Комиссии – руководитель рабочей группы
2. С.Ю. Прокопьева - заместитель руководителя департамента рыбного хозяйства Магаданской области – заместитель руководителя рабочей группы
3. В.А. Сусликов - начальник отдела организации рыболовства департамента рыбного хозяйства Магаданской области – секретарь рабочей группы
4. Е.А. Метелев - руководитель Магаданского филиала федерального государственного бюджетного научного учреждения «Всероссийский научно-исследовательский институт рыбного хозяйства и океанографии»
5. И.С. Голованов - заведующий лабораторией лосевых рыб и аквакультуры Магаданского филиала федерального государственного бюджетного научного учреждения «Всероссийский научно-исследовательский институт рыбного хозяйства и океанографии»
6. Г.К. Гармажапов - представитель Управления ФСБ России по Магаданской области
7. Д.А. Медведев - представитель Службы в г. Магадане пограничного управления ФСБ России по восточному арктическому району
8. В.В. Нам - представитель Службы в г. Магадане пограничного управления ФСБ России по восточному арктическому району
9. А.Г. Жуков - руководитель Охотского территориального управления Росрыболовства
10. С.В. Федоров - заместитель руководителя Охотского территориального управления Росрыболовства
11. И.В. Комиссарова - начальник отдела организации рыболовства Охотского территориального управления Росрыболовства
12. С.Б. Гусев - представитель Магаданской ассоциации рыбопромышленников

13. В.В. Соболев - представитель Магаданской ассоциации
рыбопромышленников
14. А.А. Зюлькин - представитель Ассоциации прибрежных и береговых
рыбопромышленников обрабатывающих предприятий
Магаданской области
15. С.С. Стрельченко директор ООО «Бюро»
16. Л.С. Щербакова - председатель Магаданской областной общественной
Ассоциации коренных малочисленных народов и
этнических групп Севера
17. С.Д. Кулиев - заместитель начальника учреждения – начальник
Охотского филиала ФГБУ «Главрыбвод»
18. М.А. Краснова - начальник отдела воспроизводства ВБР Охотского
филиала ФГБУ «Главрыбвод»